




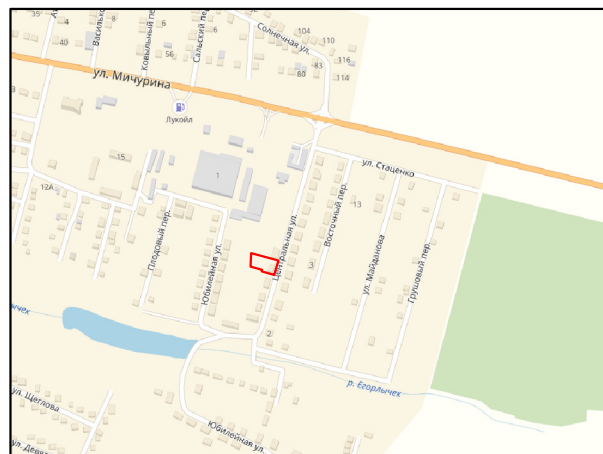
Чертеж межевания территории М 1 : 1000



Условные обозначения:

-  границы образуемого земельного участка
-  земельные участки по данным ГКН
-  1 Поворотные точки образуемого земельного участка
- 61:10:0100181:280 Земельные участки по данным ЕГРН

Ситуационный план



Примечание: Каталог координат приведен в текстовой части проекта межевания территории