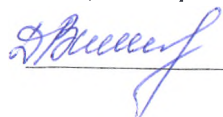



СОГЛАСОВАНО:


Заместитель главы Администрации
по финансово-экономическим вопросам-
заведующий финансовым отделом

 Дробышева В.Н.

УТВЕРЖДАЮ:

Глава Администрации
Егорлыкского района


Абрамов А.А.



РЕЕСТР

перспективных инвестиционных площадок на территории Егорлыкского района Ростовской области

№ п/п	Наименование	Площадь (га)			Резиденты		Резерв мощности инженерной инфраструктуры				Наличие транспортной инфраструктуры	Работа по обеспечению площадки инфраструктурой	Работа по привлечению на территорию площадки инвесторов
		общая	свободная	занятая резидентами	количество	инвестиций в проекты (млн. рублей)	электроснабжение (МВт)	газоснабжение (тыс. куб. м/час)	водоснабжение (тыс. куб. м/сут.)	водоотведение (тыс. куб. м/сут.)			
1	2	3	4	5	6	7	8	9	10	11	12	13	14
1	Инвестиционная площадка в х. Изобильном	50	50	0	0	0	Возможность подключения до 5,0 МВт	Возможность подключения до 60,0 тыс. куб. м/сут	Возможно строительство артезианских скважин	-	Вдоль юго-западной границы площадки расположена автодорога г. Ростов-на-Дону – г. Ставрополь		Информация об инвестиционной площадке размещена на официальном сайте Администрации Егорлыкского района

2	Инвестиционная площадка в х. Мирный	25	25	0	0	0	Возможность подключения до 0,3 МВт	Возможность подключения до 1,0 тыс. куб. м/сут	До 0.05 тыс. куб.м/сут, возможно строительство артезианских скважин	-	340 метров в южном направлении от границы площадки до автодороги х. Мирный – х. Балко-Грузский		Информация об инвестиционной площадке размещена на официальном сайте Администрации Егорлыкского района
3	Инвестиционная площадка в х. Московский	24,37	0	24,37	1	0	Возможность подключения до 150 кВт	Возможность подключения до 1,0 тыс. куб. м/сут	Возможно строительство артезианских скважин	-	С восточной стороны площадки расположено на автодорога г. Ростов-на-Дону-		Информация об инвестиционной площадке размещена на официальном сайте Администрации Егорлыкского района
4	Инвестиционная площадка х. Тавричанка	38,25	38,25	0	0	0	Возможность подключения до 500 кВт	Возможность подключения до 1,0 тыс. куб. м/сут	До 0.05 тыс. куб.м/сут, возможно строительство артезианских	-	С восточной стороны площадки проходит автодорога ст. Егорлыкская- х. Кавалерск		Информация об инвестиционной площадке размещена на официальном сайте Администрации Егорлыкского района

5	Инвестиционная площадка х. Изобильный	9,6467	9,6467	0	0	0	Возможность подключения до 400 кВа	Ориентировочно в 70 м. находится подземный газопровод высоко го давления II категории Ду-159 мм.	возможно строительство артезианских скважин	-	Автомародора по направлению: г. Ростов-на-Дону – г. Ставрополь; г. Ростов-на-Дону – г. Сальск Расстояние до автотодорога и 14 м.	Информация об инвестиционной площадке размещена на официальном сайте Администрации Егорлыкского района
6	Инвестиционная площадка х. Лисичкин	16,729	16,729	0	0	0	Возможность подключения до 400 кВа, в 30 метрах от границы з/у проходит ВЛ 0,4 кВ	На территории инвестиционной площади находится подземный газопровод высоко го давления Ду-159 мм.	возможно строительство артезианских скважин	-	Имеется подъезд с твердым покрытием расстояние до автотодорога и 5 м.	Информация об инвестиционной площадке размещена на официальном сайте Администрации Егорлыкского района

7	Инвестиционная площадь участка ст. Егорлыкская	12,426	12,426	0	0	0	Возможность подключения до 400 кВа, в 190 м от границы земельного участка проходит ВЛ10кВ	На территории инвестиционной площади находится подземный газопровод среднего давления	возможно строительство артезианских скважин	
---	--	--------	--------	---	---	---	---	---	---	--

- Расстояние до автодорог и г. Ростов-на-Дону – г. Ставрополь 28 м. До железнодорожной ветке 2,0 км.		Информация об инвестиционной площадке размещена на официальном сайте Администрации Егорлыкского района
---	--	--